










OZNACZENIA:

-  naprawa wgłębna - przebudowa korpusu drogi - $\Sigma L = 387,00$ r
-  profilowanie poboczy gruntowych - $\Sigma F = 2065,50$
-  profilowanie nawierzchni tłuczniowej - w-wa wyrównawcza o gr. 5 cm - $\Sigma F = 4319,0$
-  wbudowanie warstw wzmacniających - $\Sigma F = 2491,30$ m²
-  odmulenie rowów drogowych - $\Sigma L = 3698,00$ m
-  kaskady z grodzic PVC - $\Sigma N = 18$ szt.
-  umocnienie rowów drogowych płytami EKO - $\Sigma F = 1120,80$ m
-  remont przepustów - $\Sigma L = 26,00$ m
-  odstojniki do odmulenia - $\Sigma = 14$ szt.

Przebudowa drogi leśnej, dojazdu poż. Nr 1 ur. Kobierniki w Leśnictwie Sikórz		Rys. nr 4/3	
PROJEKT WYKONAWCZY - załącznik do Zgłoszenia		Skala: 1:1000	
Schemat zakresu robót budowlanych - odcinek: droga leśna Nr 0102		Data opracowania	
Autorzy opracowania:		5 maj 2022 r.	
mgr inż. Agnieszka Sikora		MAZ/0398/PWOD/06	
inż. Maciej Kosewski		St-175/90	